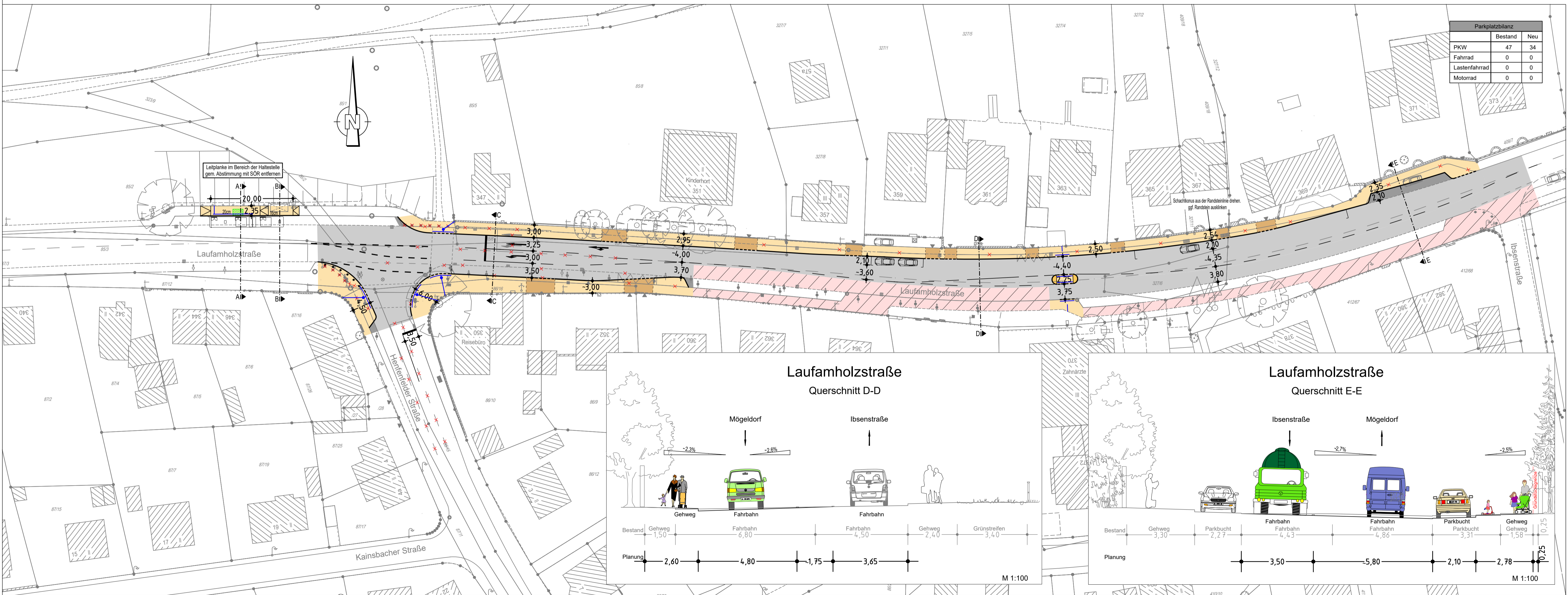
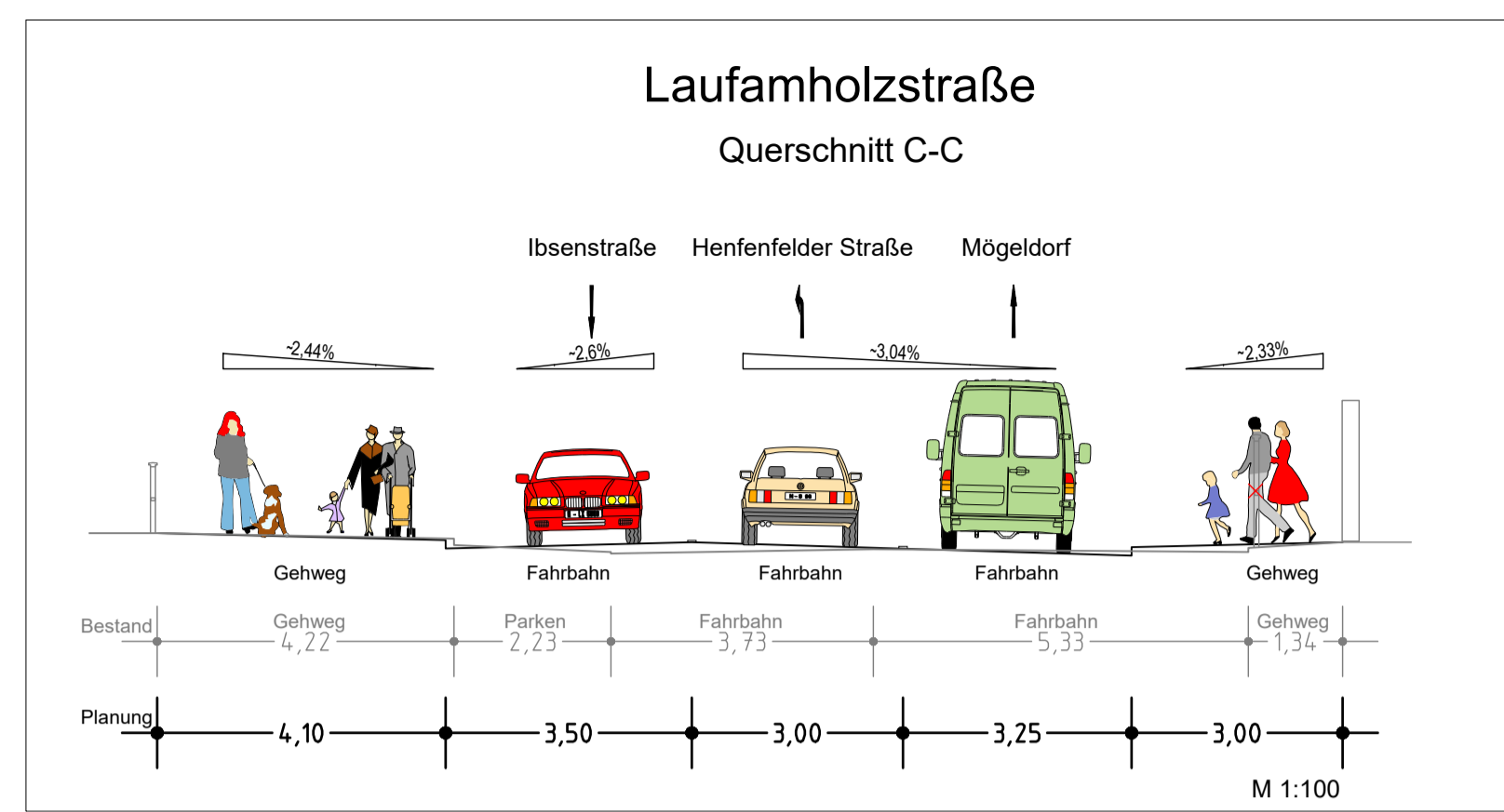
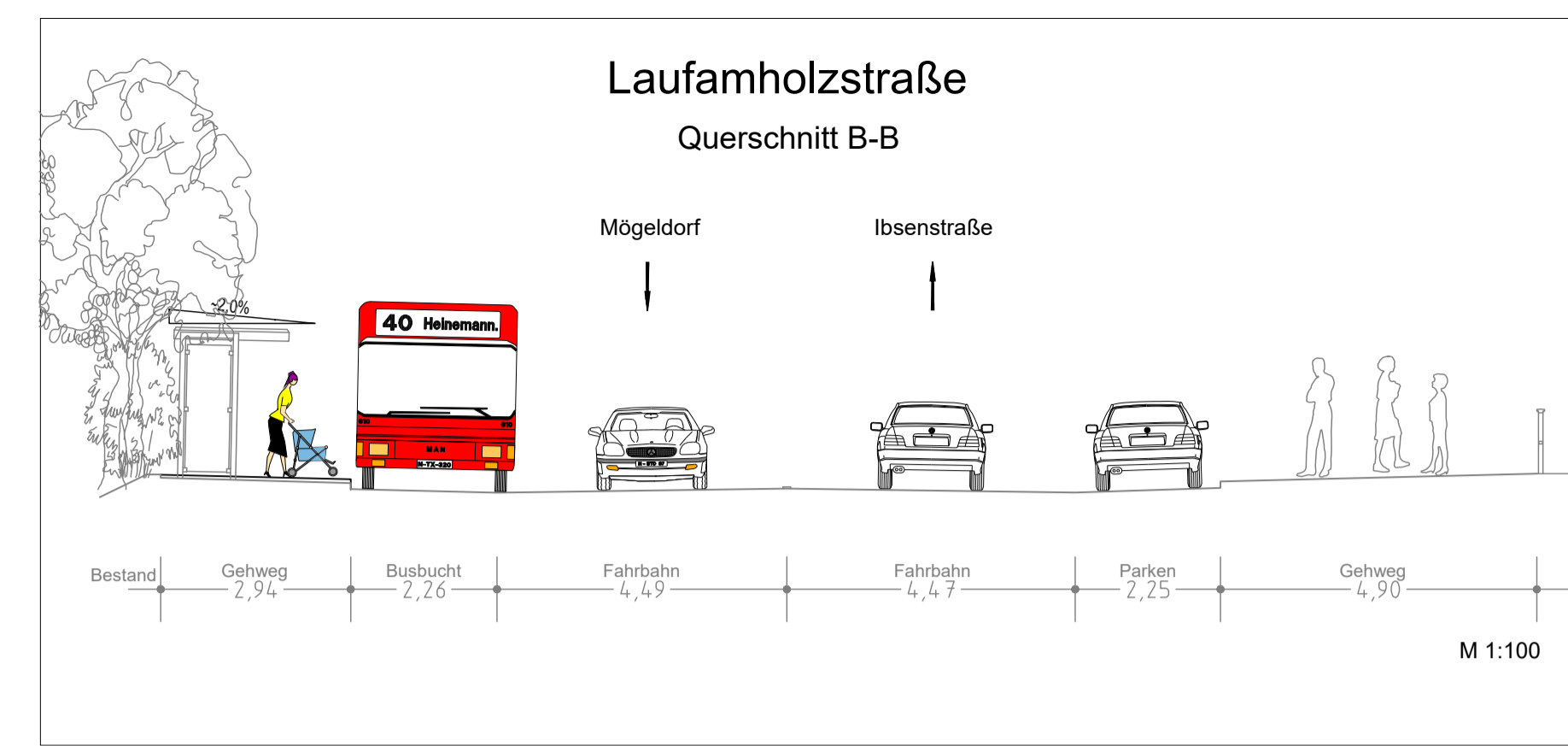
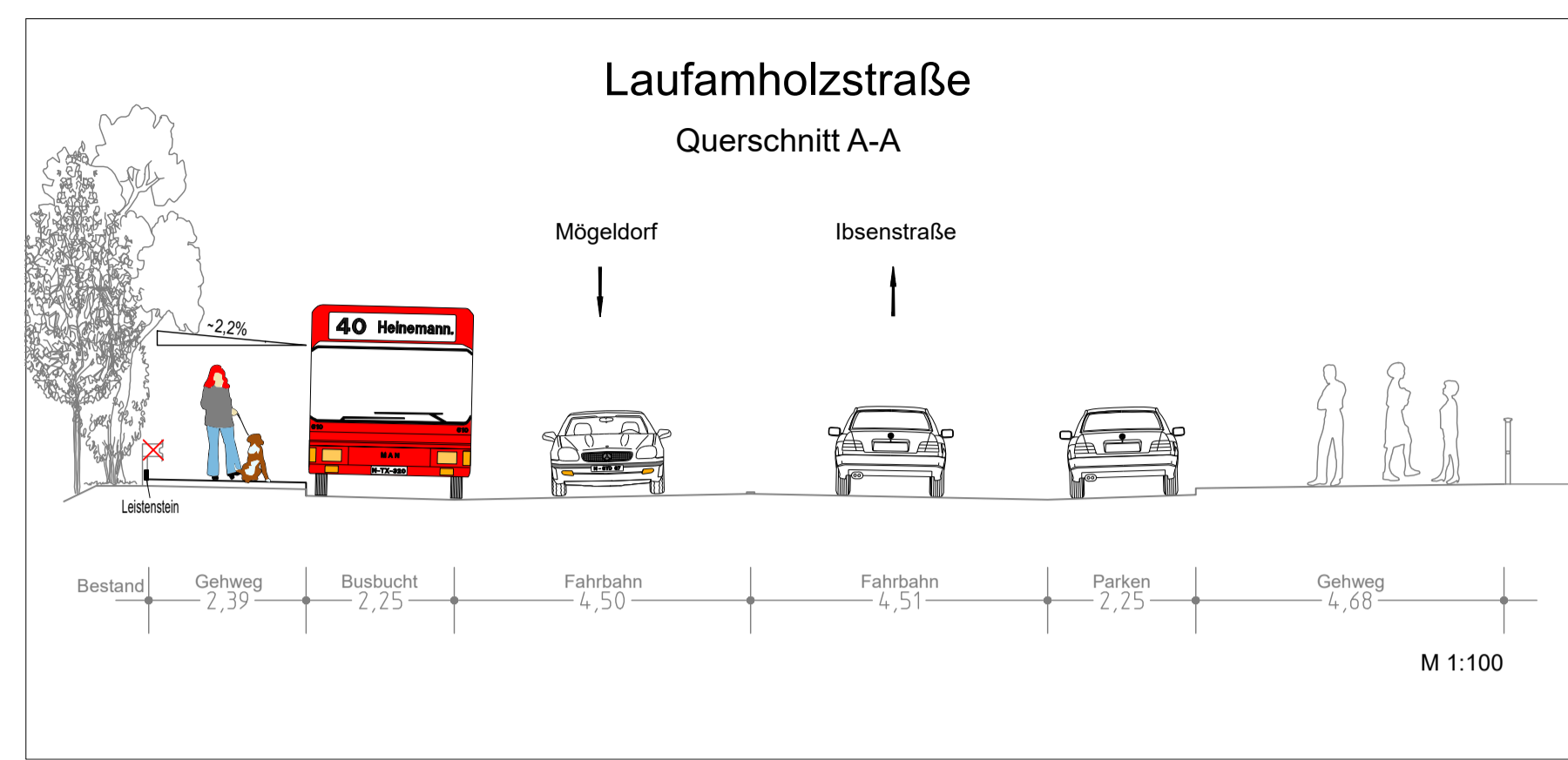


Gesamtbearbeitung der Plangrundlage in CARD/IT
 Verkehrsplanungsamt Nürnberg, Straßenplanung
 Wenzel, Tel.: 78303
 Planungsamt für Geoinformation und Bodenerkundung
 Vermessung und Kartierung: Geol. Herr Malwurf, Tel.: 4451
 Geobasisdaten: Bayerische Vermessungsverwaltung
 Darstellung der Flurkarte als Eigentumsnachweis nicht geeignet



Parkplatzbilanz

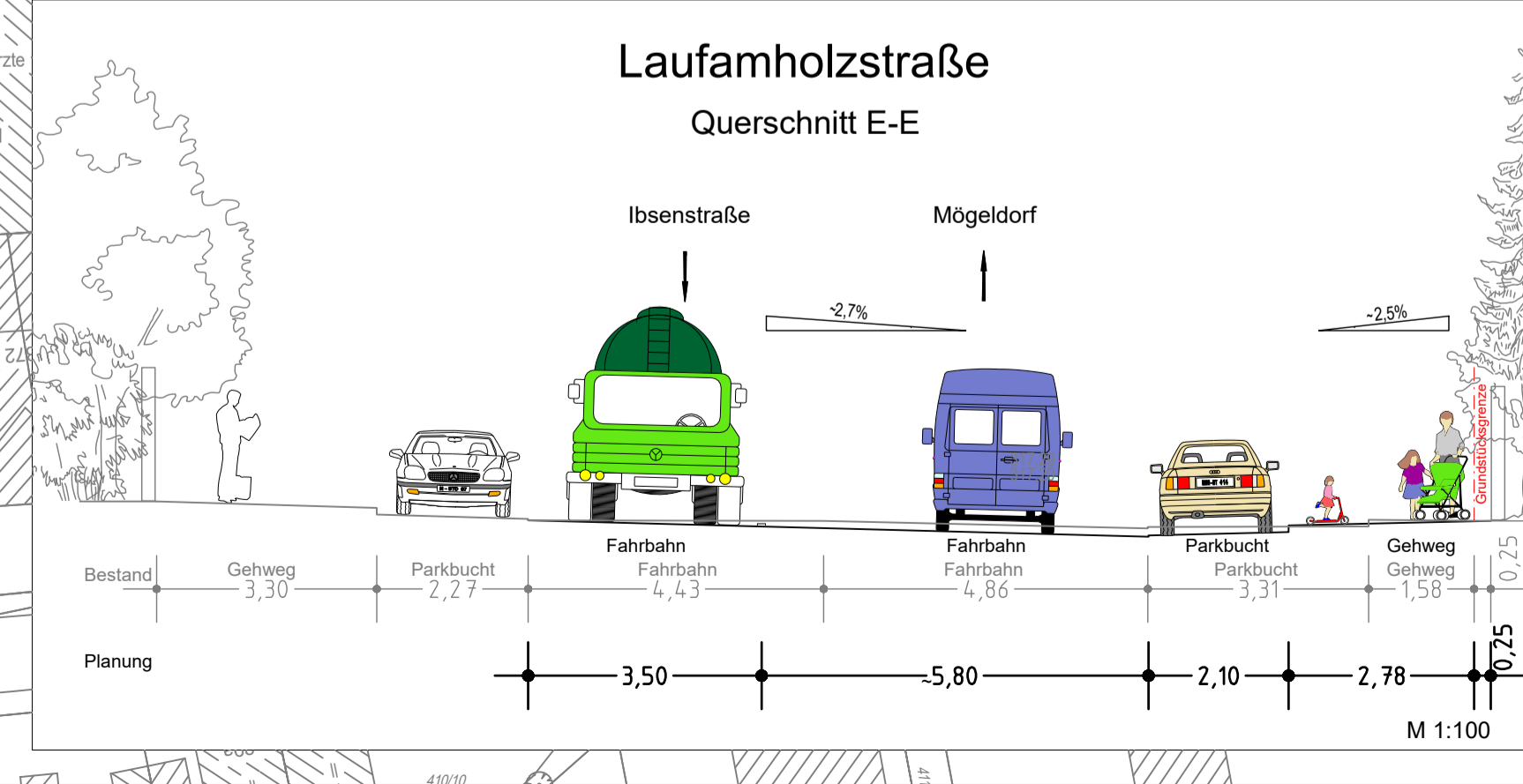
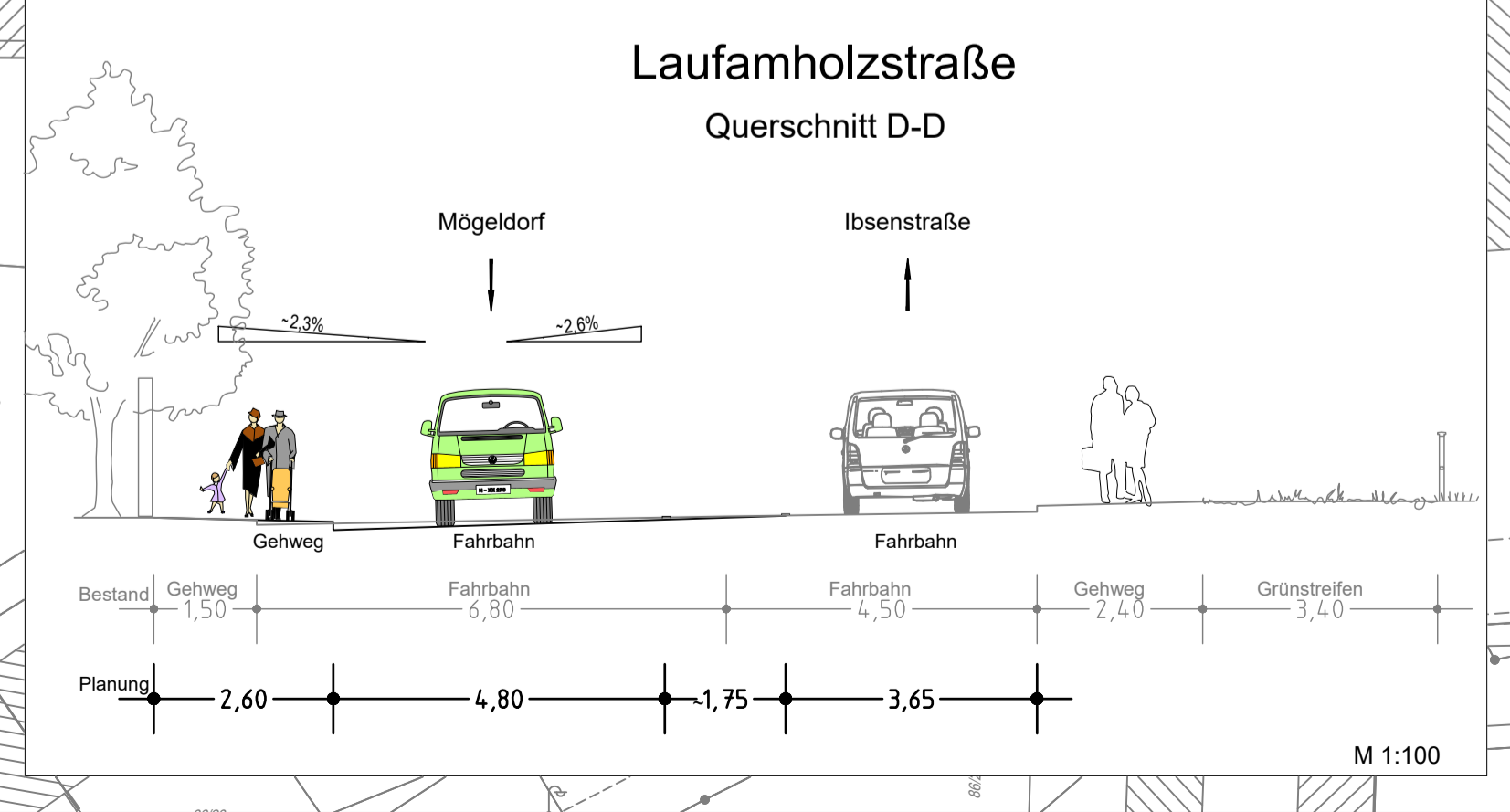
	Bestand	Neu
PKW	47	34
Fahrrad	0	0
Lastenfahrrad	0	0
Motorrad	0	0

Zeichenerklärung: Planung

- Hochbord
- Hochbord abgesenkt
- vorh. Baum
- gepl. Baum
- Einfahrt/Ausfahrt
- Beleuchtung (Stahl-/Betonmast)
- erf. Abbruch
- VAG Warthalle
- Stützmauer
- Fahrbahnfläche
- Gehwegfläche
- Parkstandsfläche
- Überfahrt-Gehweg
- Blindenleitsystem gemäß RAST Nbg bzw. SÖR-Regelplan/DIN32984
- neue Maststandorte
- Sanierungsfläche SÖR

Bestandsaufnahme

- Katasterpunkt
- Grenzfest
- Absteckpunkt
- Vermessungspunkt
- Scheber
- Unterflurhydrant
- Oberflurhydrant
- Pegel
- Bohrloch
- Kabelschacht
- Telefonzelle
- Uhr
- Schaltkasten
- Fahrradkartenautomat
- Briefkasten
- Automat
- Kabelstein
- Mast
- Fahnenmast
- Lampe
- Gassäule
- Schild, Wegweiser
- Luftfaßsäule
- Brunnen
- Angel
- Lichtschacht
- Haltestelle
- Schilderpost, Leuchtpfeil
- Gully
- Kanalschacht
- ACO - Rinne
- Eingang
- Einfahrt
- Stiegschwellen
- Fußboden
- Zaun
- Mauer
- Stützmauer
- best. Gebäude
- Baum
- Wiese
- Wald
- Gartenland
- Umland
- Freizeithof
- Glascontainer
- Altkleider



VERKEHRSPLANUNGSAMT STRASSENPLANUNG

ABTEILUNGSLEITUNG	gez. Wunder	NÜRNBERG, AM 25.10.2022
BEARBEITUNG	Charemska(74937) Wenzel	gez. Jülich AMTSLEITER
ÄNDERUNGEN		Lageplan
DATUM	BEARBEITUNG	OBJEKT
17.10.23	Wenzel	Instruktionserg.
		M = 1 : 500
		2.2456.2.1
		Laufamholzstraße zwischen Henfenfelder Straße und Ibsenstraße

Laufamholzstraße_002_V500_1_PLT vom 20.11.23